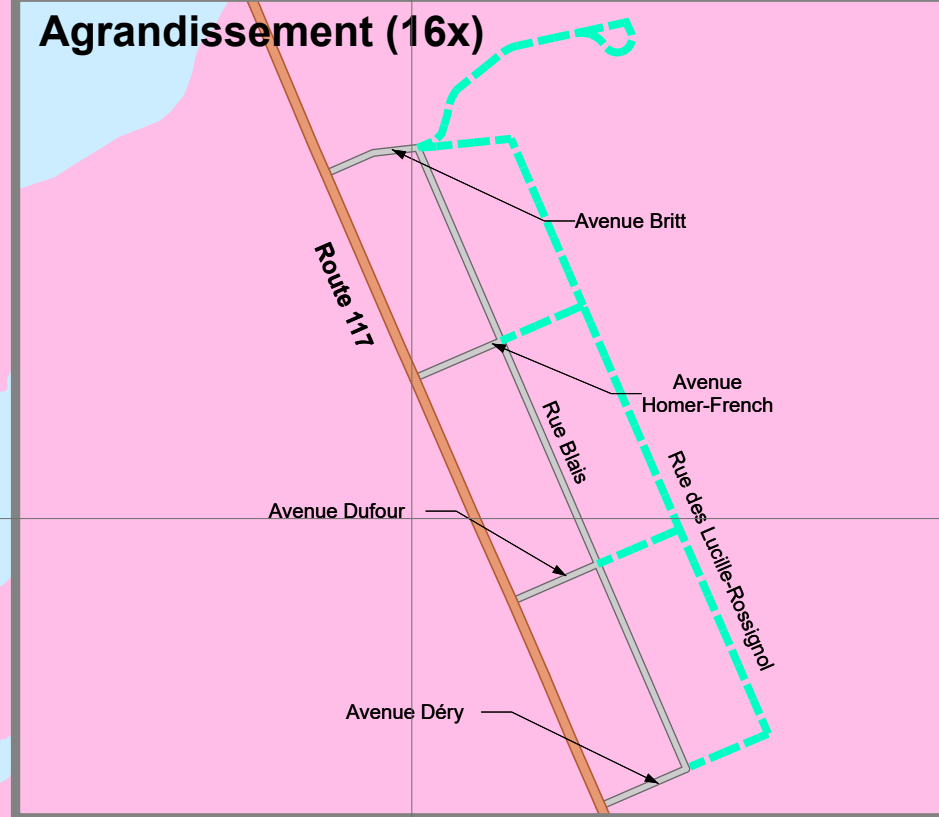





Secteur de Louvicourt

Index







#		
113, Route	A2	
117, Route	A2, B2, C2, D2	
3e Avenue Est	A1, A2	
B		
Baie-Vauquelin, Chemin de la Blais, Rue Britt, Avenue	B3, B4 A5, B5 A4, A5	
C		
Cargenie, Chemin Chimo, Chemin	A1 B2, B3, B4, C4, C5, D5	
D		
Déry, Avenue Desrosiers, Chemin Dufour, Avenue Dunes, Rue des	B5 A2 B5 A1	
H		
Homer-French, Avenue	A5	
L		
Lac-Denain, Chemin du Lac-Guéguen, Chemin du Lac-Matchi-Manitou, Chemin du Lac-Villebon Nord, Chemin du Lac-Villebon Sud, Chemin du Lac-Wyeth, Chemin du	C5, D5 A3, B3 C5 B2 C3, D2, D3 A2	
S		
Sleepy, Chemin	A2	




Légende

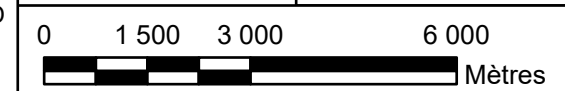

-  Route Nationale
-  Rue projetée
-  Chemin forestier | Rue | Chemin

Secteur

-  Lac-Simon
-  Val-d'Or
-  Parc
-  Senneterre
-  Val-Senneville
-  Louvicourt



Projection M.T.M.
NAD 83 (fuseau 9)

Val-d'Or
Services de géomatique

Titre: Secteur Louvicourt	Echelle: 1:110 000
Réalisé par: Pier-Philippe Cloutier	Date: 2011-07-21
M.à.j. par: Imrane Oubelkas	Date de m.à.j.: 2025-03-13

